

**INFORME DE MONITOREO DE MEDIOS\***

Fecha: 03/06/2023

Semana N° 23

Coordinación de Vigilancia Epidemiológica

\*Vigilancia basada en eventos de interés epidemiológico mediante el monitoreo de medios abiertos de comunicación locales y nacionales.

**Reporte de eventos:**

Amenaza	Tema	Medio	Fecha	Resumen	Liga	Prioridad
<b>Biológico</b>	<b>Contaminación de Barrancas</b>	Diario de Morelos	03 junio 2023	En algún momento, autoridades ambientales trataron de justificar que se trataba de "un colorante para detectar una fuga", sin embargo, los casos se siguieron repitiendo, y la explicación no convenció a los habitantes, que varias veces han compartido videos evidenciando descargas con agua de diferente color que sigue contaminando las barrancas.	<a href="https://www.diariodemorelos.com/noticias/video-regresan-aguas-de-colores-barrancas-de-cuernavaca-ahora-de-tonalidad-morada">https://www.diariodemorelos.com/noticias/video-regresan-aguas-de-colores-barrancas-de-cuernavaca-ahora-de-tonalidad-morada</a>	Bajo
<b>Calor</b>	<b>Altas temperaturas en Morelos</b>	Diario de Morelos	03 junio 2023	El Servicio Meteorológico Nacional (SMN) alertó para este sábado, temperaturas superiores a los 45 grados en 14 entidades del país, entre ellas Morelos, así como lluvias muy fuertes.	<a href="https://www.diariodemorelos.com/noticias/alerta-temperaturas-de-45-grados-en-morelos-seg-n-el-servicio-meteorologico-nacional">https://www.diariodemorelos.com/noticias/alerta-temperaturas-de-45-grados-en-morelos-seg-n-el-servicio-meteorologico-nacional</a>	Bajo
<b>Volcánico</b>	<b>Monitoreo volcánico</b>	La Unión	03 junio 2023	La Coordinación Estatal de Protección Civil Morelos (CEPCM) informó en un comunicado que de acuerdo con el monitoreo mantenido en las últimas 24 horas por el Centro Nacional de Prevención de Desastres (Cenapred) se detectaron 122 exhalaciones del volcán Popocatepetl, acompañadas de vapor de agua, gases volcánicos y ceniza.	<a href="https://www.launion.com.mx/morelos/avances/noticias/228465-registran-122-exhalaciones-del-volcan-popocatepetl-alertamiento-se-mantiene-en-amarillo-fase-3.html">https://www.launion.com.mx/morelos/avances/noticias/228465-registran-122-exhalaciones-del-volcan-popocatepetl-alertamiento-se-mantiene-en-amarillo-fase-3.html</a>	Bajo



<http://ssm.gob.mx>



Servicios de Salud Morelos



@MorelosSalud

Callejón Borda N°3 Col. Centro C.P. 62000  
Teléfono (777) 312 62 31 / 314 33 36 ext. 222

**Calle Gómez Azcárate No. 205, Col. Lomas de la Selva  
C.P. 62270, Cuernavaca, Morelos. Tel.: 777 102 25 56**

**INFORME DE RIESGOS METEOROLÓGICOS**

Fecha: 03/06/2023

Semana N° 23

Coordinación de Vigilancia Epidemiológica

**Fuente:** Servicio Meteorológico Nacional de México, CONAGUA.

**SE PRONOSTICAN LLUVIAS PUNTUALES INTENSAS CON PROBABILIDAD PARA LA FORMACIÓN DE TORBELLINOS O TORNADOS EN COAHUILA, NUEVO LEÓN Y TAMAULIPAS**

Para mañana, un **sistema de baja presión** se localizará en el sureste del país, interaccionará con **divergencia en altura** y con el ingreso de humedad del Océano Pacífico y Golfo de México, ocasionando chubascos y lluvias fuertes a muy fuertes acompañadas de descargas eléctricas y posible caída de granizo en dicha región, además del oriente del territorio nacional, pronosticándose lluvias puntuales intensas en zonas de Puebla, Veracruz, Oaxaca y Chiapas. Por otra parte, un **canal de baja presión** extendido sobre la Mesa del Norte y la Mesa Central, en combinación con la **corriente en chorro subtropical**, ocasionarán vientos fuertes con posibles tolvánicas en el noroeste, norte, noreste y centro de la República Mexicana, así como lluvias aisladas e intervalos de chubascos en el noreste, centro y sur de México, con lluvias puntuales fuertes en Tamaulipas, San Luis Potosí y Querétaro. Finalmente, una **circulación anticiclónica en niveles medios** de la atmósfera mantendrá la **tercera onda de calor** sobre el territorio nacional, con temperaturas máximas por arriba de 30 °C en los 32 estados del país, pronosticándose temperaturas superiores a los 40 °C en zonas de Baja California, Sonora, Sinaloa, Nayarit, Jalisco, Colima, Michoacán, Guerrero, Morelos, Oaxaca, Chiapas, Veracruz, Tabasco, Campeche, Yucatán y Quintana Roo.

**Tercera onda de calor de la temporada, con temperaturas superiores a 40 °C en 13 entidades del país.**

Para más información del ciclón tropical, consulta: <https://smn.conagua.gob.mx/es/pronosticos/aviso/aviso-de-ciclón-tropical-en-el-oceano-atlantico>

**Intervalos de chubascos (5-25mm):**


Estado de México, **Morelos**, Puebla, Veracruz, Oaxaca, Chiapas y Quintana Roo.

**Temperaturas Máximas de 40-45 °C:**

Estado de México (suroeste), **Morelos** y Puebla (suroeste).

**Pronóstico en región Mesa Central:**

**Cielo parcialmente nublado por la mañana y nublado por la tarde con probabilidad de** lluvias puntuales intensas en Puebla, puntuales muy fuertes en Hidalgo, puntuales fuertes en Querétaro, **chubascos** en Tlaxcala y **Morelos**, así como lluvias aisladas en Guanajuato. Las lluvias se acompañarán de descargas eléctricas y posible caída de granizo, asimismo dichas precipitaciones podrían **generar deslaves e inundaciones en partes bajas del terreno**. Ambiente fresco por la mañana y cálido a muy caluroso durante la tarde. Viento de dirección variable de 10 a 25 km/h con rachas de 40 a 60 km/h en Guanajuato, Querétaro, Hidalgo, Puebla y Tlaxcala.



<http://ssm.gob.mx>



Servicios de Salud Morelos



@MorelosSalud

Callejón Borda N°3 Col. Centro C.P. 62000  
Teléfono (777) 312 62 31 / 314 33 36 ext. 222

**Calle Gómez Azcárate No. 205, Col. Lomas de la Selva  
C.P. 62270, Cuernavaca, Morelos. Tel.: 777 102 25 56**

## INFORME DE MONITOREO VOLCÁNICO Y SISMOLÓGICO

Fecha: 02/06/2023

Semana N° 23

Coordinación de Vigilancia Epidemiológica

**Fuente:** Servicio Sismológico Nacional, UNAM. / Centro nacional de Prevención de Desastres (CENAPRED)-SEGOB, SENEAM-SCT y NOAA.

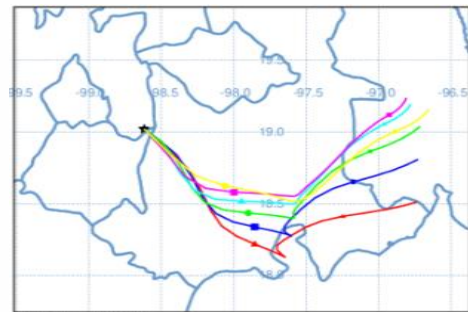
En las últimas 24 horas, mediante los sistemas de monitoreo del volcán Popocatepetl, se detectaron 107 exhalaciones acompañadas de vapor de agua, otros gases volcánicos y en ocasiones mínimas cantidades de ceniza. También se contabilizaron 319 minutos de segmentos de tremor de baja a moderada amplitud y alta frecuencia. Al momento de emitir este reporte se observa una emisión de vapor de agua y gases volcánicos en dirección sur sureste (SSE).


NIVEL DE ALERTA	SEMAFORO	AMARILLO-FASE 3	RECOMENDACIONES PARA LA FASE AMARILLO FASE 3
	<p><b>El volcán presenta incremento en su actividad, con explosiones esporádicas:</b></p> <ul style="list-style-type: none"><li>● El volcán presenta actividad explosiva de escala intermedia a alta.</li><li>● crecimiento rápido de domos de grandes dimensiones y su destrucción en explosiones fuertes.</li><li>● Plumas de vapor de <b>agua, gases y cenizas</b> persistentes.</li><li>● <b>Explosiones de intensidad creciente</b> con el lanzamiento de fragmentos incandescentes.</li><li>● Posibilidad de <b>flujos piroclásticos</b> de mediano alcance.</li><li>● Caída de ceniza notoria en poblaciones cercanas.</li></ul>		<ul style="list-style-type: none"><li>● <b>Permanece atento</b> a la información oficial que difundan.</li><li>● <b>Guarda y ten a la mano documentos importantes.</b></li><li>● <b>Ensayo desplazamientos a sitios seguros</b>, sitios de reunión y refugios temporales.</li><li>● Mantente alerta y <b>sigue las instrucciones</b> de las autoridades.</li><li>● <b>Prepárate para una posible evacuación.</b></li></ul>

### PRONOSTICO DE CAIDA DE CENIZA

En caso de una exhalación de ceniza volcánica, el pronóstico de trayectoria hacia el sur-suroeste (simulando exhalación cada hora en las próximas 6 horas), a su paso por la zona oeste y suroeste, centro-sur y sur del estado de Puebla; y norte del estado de Oaxaca, para las primeras 12 horas de pronóstico, (10:00 a las 22:00 hora local); posteriormente para las últimas 12 horas de pronóstico (22:00 a las 10:00 hora local del día siguiente), las trayectorias continúan sobre la zona sur, sureste y oriente del estado de Puebla; y el centro de Veracruz.

**SIN REPORTE DE CAIDA DE AFECTACIONES A LA POBLACION**



SISMOS	<p>Se registró sismo de magnitud de <b>4.2 grados</b> Richter, a las 12:03:26 hrs con localización del epicentro a 13 km al oeste de Rio Grande, Oaxaca.</p> <p><b>NO PERCIBIDO EN EL ESTADO DE MORELOS.</b></p>	
	REPORTE DE DAÑOS A LA POBLACION	
	PROTECCIÓN CIVIL	Sin reporte de daños a la población ni a la infraestructura en salud.



<http://ssm.gob.mx>



Servicios de Salud Morelos



@MorelosSalud

Callejón Borda N°3 Col. Centro C.P. 62000  
Teléfono (777) 312 62 31 / 314 33 36 ext. 222

Calle Gómez Azcárate No. 205, Col. Lomas de la Selva  
C.P. 62270, Cuernavaca, Morelos. Tel.: 777 102 25 56

**INFORME DE MONITOREO DE TEMPERATURAS Y CALIDAD DEL AIRE**

Fecha: 02/06/2023

Semana N° 23

Coordinación de Vigilancia Epidemiológica

Fuente: Comisión Estatal de Agua (CEAGUA)

**PRONOSTICO DE TEMPERATURAS POR  
MUNICIPIO**

Municipio	Min.	Max.	Municipio	Min.	Max.
Amacuzac	20°	36°	Tepalcingo	19°	34°
Cuautla	19°	32°	Ayala	19°	32°
Jiutepec	18°	32°	Huitzilac	10°	20°
Temixco	19°	33°	Tepoztlán	15°	27°
Tlaltizapan	20°	36°	Zacualpan	17°	31°
Axochiapan	19°	36°	Tlaquiltenango	20°	39°
Cuernavaca	17°	31°	Puente de Ixtla	19°	38°
Jojutla	20°	37°			

**TEMPERATURAS MÁXIMAS Y MÍNIMAS,  
ULTIMAS 24 HRS**

**Mínimas**

Huitzilac	10° 20°
Tetela del Volcán	11° 25°
Totolapan	12° 27°
Ocuituco	13° 28°

**Máximas**

Tlaquiltenango	20° 39°
Jojutla	20° 37°
Axochiapan	19° 36°
Zacatepec	20° 37°

**CALIDAD DEL AIRE**

ÍNDICE AIRE Y SALUD	NIVEL DE RIESGO ASOCIADO	RECOMENDACIONES	
		GRUPOS SENSIBLES	PARA TODA LA POBLACIÓN
<p>Estación de Monitoreo Cuernavaca Centro, Morelos</p> <p><b>81</b> <b>Moderado</b> Updated on Saturday 18:00 Primary pollutant: o3</p> <p>Current Past 48 hours data</p> <p>PM2.5 AQI 93</p> <p>PM10 AQI 40</p>	<p><b>Moderado</b></p> <p>Las personas sensibles pueden experimentar síntomas respiratorios (asmáticos), posible agravamiento de enfermedad pulmonar y cardiaca en personas con enfermedad cardiopulmonar y adultos mayores.</p>	<p>Considera reducir las actividades físicas vigorosas al aire libre.</p>	<p>Disfruta las actividades al aire libre.</p>



<http://ssm.gob.mx>



Servicios de Salud Morelos



@MorelosSalud

Callejón Borda N°3 Col. Centro C.P. 62000  
Teléfono (777) 312 62 31 / 314 33 36 ext. 222

Calle Gómez Azcárate No. 205, Col. Lomas de la Selva  
C.P. 62270, Cuernavaca, Morelos. Tel.: 777 102 25 56



## INFORME DE MONITOREO EPIDEMIOLÓGICO

Fecha: 03/06/2023

Semana N° 23

Coordinación de Vigilancia Epidemiológica

**Fuente:** Jurisdicciones Sanitarias del estado de Morelos.

### JURISDICCION SANITARIA I:



**SIN REPORTE DE POBLACION AFECTADA POR CAIDA DE CENIZA VOLCANICA** AL MOMENTO DE ESTE REPORTE POR LA JURISDICCION SANITARIA.

### JURISDICCION SANITARIA II:



**SIN REPORTE DE POBLACION AFECTADA POR CAIDA DE CENIZA VOLCANICA** AL MOMENTO DE ESTE REPORTE POR LA JURISDICCION SANITARIA.

### JURISDICCION SANITARIA III:



**SIN REPORTE DE POBLACION AFECTADA POR CAIDA DE CENIZA VOLCANICA** AL MOMENTO DE ESTE REPORTE POR LA JURISDICCION SANITARIA.

## SISTEMA NOTINMED

### ○ CASO PROBABLE DE RABIA HUMANA.



Folio: **NM00306828-0**



Municipio: **JOJUTLA**



Lugar: **XOXOCOTLA**



Población afectada: **1 CASO MASCULINO DE 8 AÑOS DE EDAD**



Defunciones: **0**



Fecha de agresión: **25/05/2023**



Fecha de contacto con JSII e inicio de protocolo: **02/06/2023**



<http://ssm.gob.mx>



Servicios de Salud Morelos



@MorelosSalud

Callejón Borda N°3 Col. Centro C.P. 62000  
Teléfono (777) 312 62 31 / 314 33 36 ext. 222

**Calle Gómez Azcárate No. 205, Col. Lomas de la Selva  
C.P. 62270, Cuernavaca, Morelos. Tel.: 777 102 25 56**